

## 防犯まちづくり検討委員会の進め方

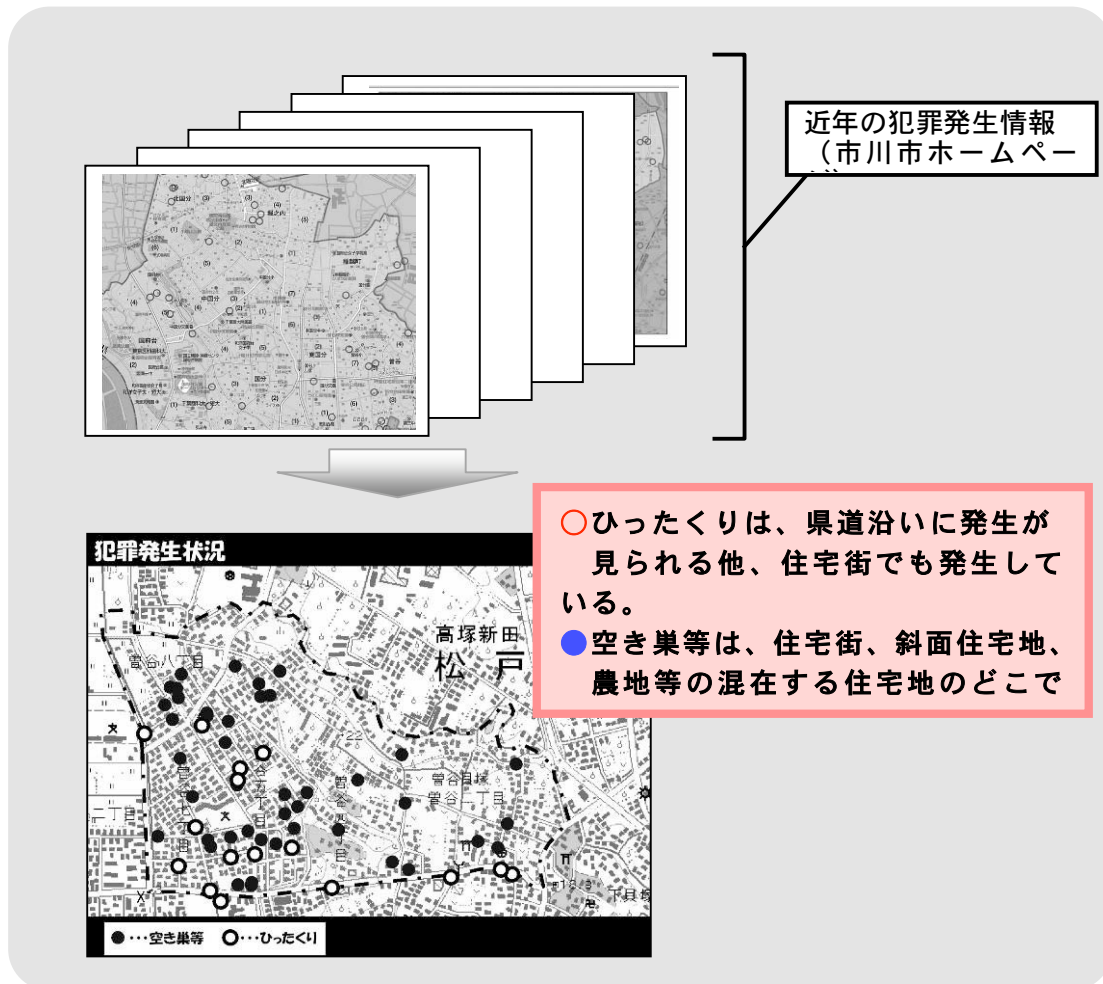
曾谷小学校周辺地区では、防犯まちづくり計画の検討・作成にあたり、地域の自治会、商工会、小学校、PTAの代表者及び警察、教育委員会等の関係行政機関の担当者からなる「曾谷小学校周辺地区防犯まちづくり検討委員会」を設置した（構成メンバーは巻末参照）。

当地区では、平成18年10月の準備会と、平成18年11月から平成19年1月までの3回の検討委員会を開催した。前半は地区の現状や防犯まちづくりの取り組み課題について意見交換を行い、後半では防犯まちづくり計画の作成に向けた協議を行った。

<p>平成18年10月23日</p> <p>〔準備会〕</p>	<p>検討委員会準備会の設置</p> <ul style="list-style-type: none"> <li>○地区の犯罪発生状況について</li> <li>○既存の防犯活動の取り組み状況について</li> <li>○検討委員会の進め方（検討課題）について</li> </ul>
<p>平成18年11月16日</p> <p>〔第1回委員会〕</p>	<p>検討委員会の立ち上げ</p> <ul style="list-style-type: none"> <li>○地区の防犯上の課題について（安全マップを活用）</li> <li>○防犯活動の現状と課題について（防犯活動取組み表を活用）</li> </ul> 
<p>平成18年12月18日</p> <p>〔第2回委員会〕</p>	<p>暗がり診断の実施</p> <p>○暗がり診断の実施と暗がり診断マップの作成</p>   <p>防犯まちづくり計画の検討</p> <ul style="list-style-type: none"> <li>○防犯まちづくりの基本方針等について</li> </ul>
<p>平成19年1月30日</p> <p>〔第3回委員会〕</p>	<p>防犯まちづくり計画の検討</p> <ul style="list-style-type: none"> <li>○防犯まちづくりの提案（具体的取組み）について</li> <li>○防犯まちづくり計画の進め方について</li> </ul>

## 犯罪発生状況の把握

犯罪発生状況については、一般に公開されている犯罪発生情報を整理することで大まかな特徴を把握することもできる。曾谷小学校周辺地区の検討委員会では、市川市のホームページ上で公開されている近年の犯罪発生情報（ひったくり・空き巣等）を整理し、その特徴と地区の市街地状況、既存の防犯活動等を照らし合わせ、今後の取組みについて検討を進めた。



当地区の犯罪発生状況と、防犯上の課題として、以下の項目が指摘された。

- ひったくりについては、通過交通の多い県道沿いに限らず、小学校周辺の住宅街区内でも発生している。また、空き巣等（侵入盗）については、古い住宅街区から、近年建替えが進む住宅街区（農地の混在する住宅街区・傾斜地周辺）まで、様々な箇所でも発生している。
- 地区内では、夜間の暗がりの解消に向け、より照度の高い屋外照明への変更や防犯パトロールの実施を広げている。時系列（半年単位の短期間）で見ると、ひったくりや侵入盗がほとんどない時期もあり、即時的な効果を得ているとも考えられる。ただし、防犯パトロールの時間帯等も、すべての時間を網羅できるものではないため、より効果的な防犯活動を各主体が連携して進めていくことが求められる。

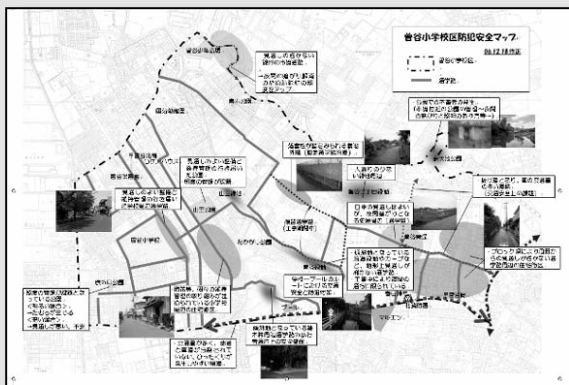
# 地域防犯マップの作成

地域防犯マップは、市街地状況がわかる基本的な情報（道路・通学路・公園・学校・公共施設・主な商業施設又は商店街等）が示された地図に、防犯の観点から、安全安心の拠点となる場所や経路、注意を払いたい場所等を書き込んだ地図である。作成は、地域の中でコミュニケーションを取り合いながら、自ら進めていくことが望ましい。

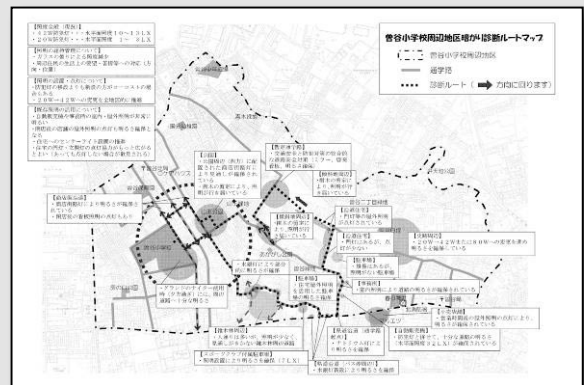
当地区の検討委員会では、以下の手順により、地域防犯マップの作成を行った。

- 基本的な市街地情報が示された地図に、昼間の防犯診断結果を書き込んだ「安全点検マップ」を作成。検討委員会における情報交換（維持管理活動の取り組み状況等）を踏まえ、地区の防犯資源や課題点等の情報を追加。
- 検討委員会のメンバーが、夜間の暗がり診断を実施し、その成果を整理した「暗がり診断マップ」を作成。
- 検討委員会で整理・作成したこれらの地図情報を、プライバシー等に留意しつつ、掲載する内容を絞り込み、「地域防犯マップ」を作成。

地域防犯マップは、地域の安全・安心について、住民同士がコミュニケーションを図るための道具として活用するとともに、今後、各家庭や地域団体の手で、さらに情報を追加・更新していくことが必要である。

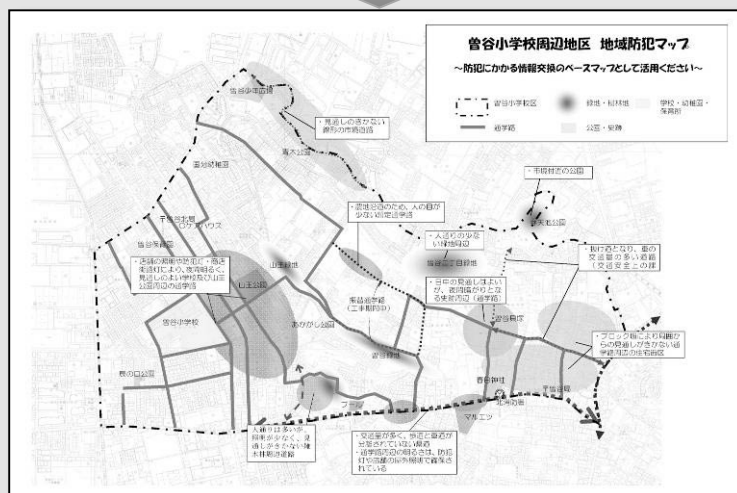


安全点検マップ  
(昼間の防犯診断等の成果)



暗がり診断マップ  
(検討委員会による暗がり診断の成果)

検討委員会での情報内容の精査・絞り込み



地域防犯マップ (今後の書き込みのためのベースマップ)

## 防犯まちづくり検討委員会の構成

地 域 委 員	地域住民代表	小 田 信一郎	曾谷第2自治会会長
		福 井 茂 子	曾谷第2自治会副会長
		梶 尾 彌 一	曾谷第4自治会会長
		手 塚 富士雄	曾谷第5自治会会長
		箕 輪 一 男	曾谷第6自治会会長 防犯まちづくり検討委員会委員長
	学校代表	室 田 正 美	曾谷小学校校長
		岸 ゆう子	曾谷小学校教頭
	PTA 代表	久 保 克 彦	曾谷小学校 PTA 会長
		長 谷 和 美	曾谷小学校 PTA 副会長
	商業関係団体代表	小 林 孝 司	曾谷山王商店会会長
行 政 委 員	市川警察署	神 崎 康 二	生活安全課長
	教育委員会	大 谷 能 久	指導課主幹
		小 松 秀 夫	指導課副主幹
		大 竹 功	少年センター副主幹
	防犯対策課 (事務局)	松 本 恵三郎	防犯対策課長
		飯 生 伸 一	防犯対策課主幹
		山 中 朋 子	防犯対策課
川 島 智		防犯対策課	
コンサルタント	マヌ都市建築研究所	前 川 裕 介	主任研究員
		星 野 澄 人	研究員